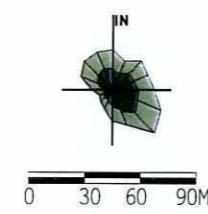
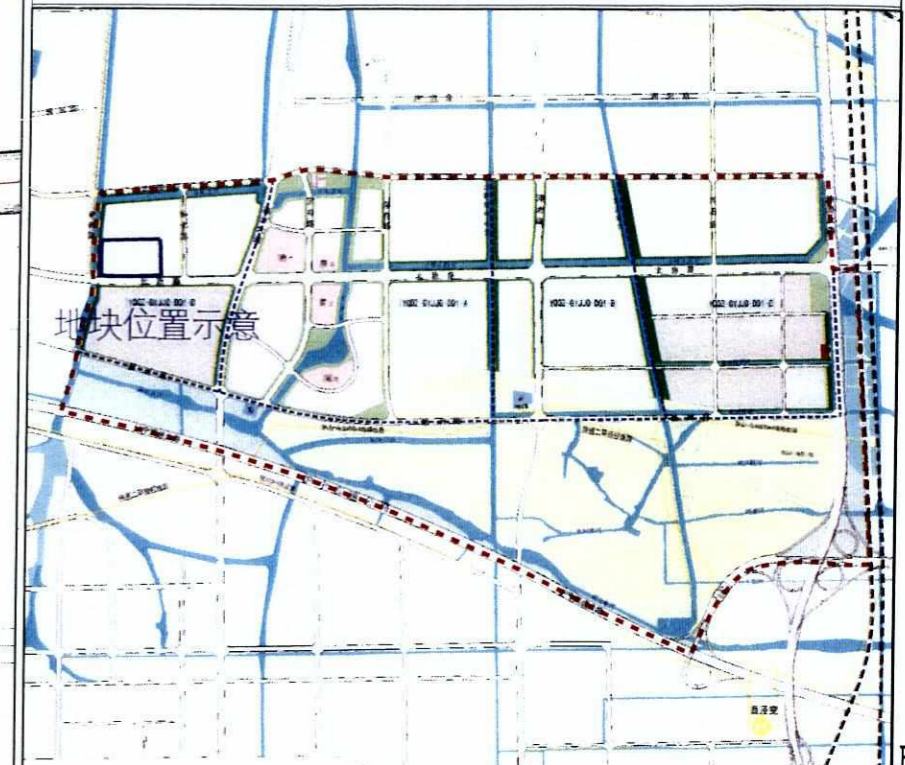
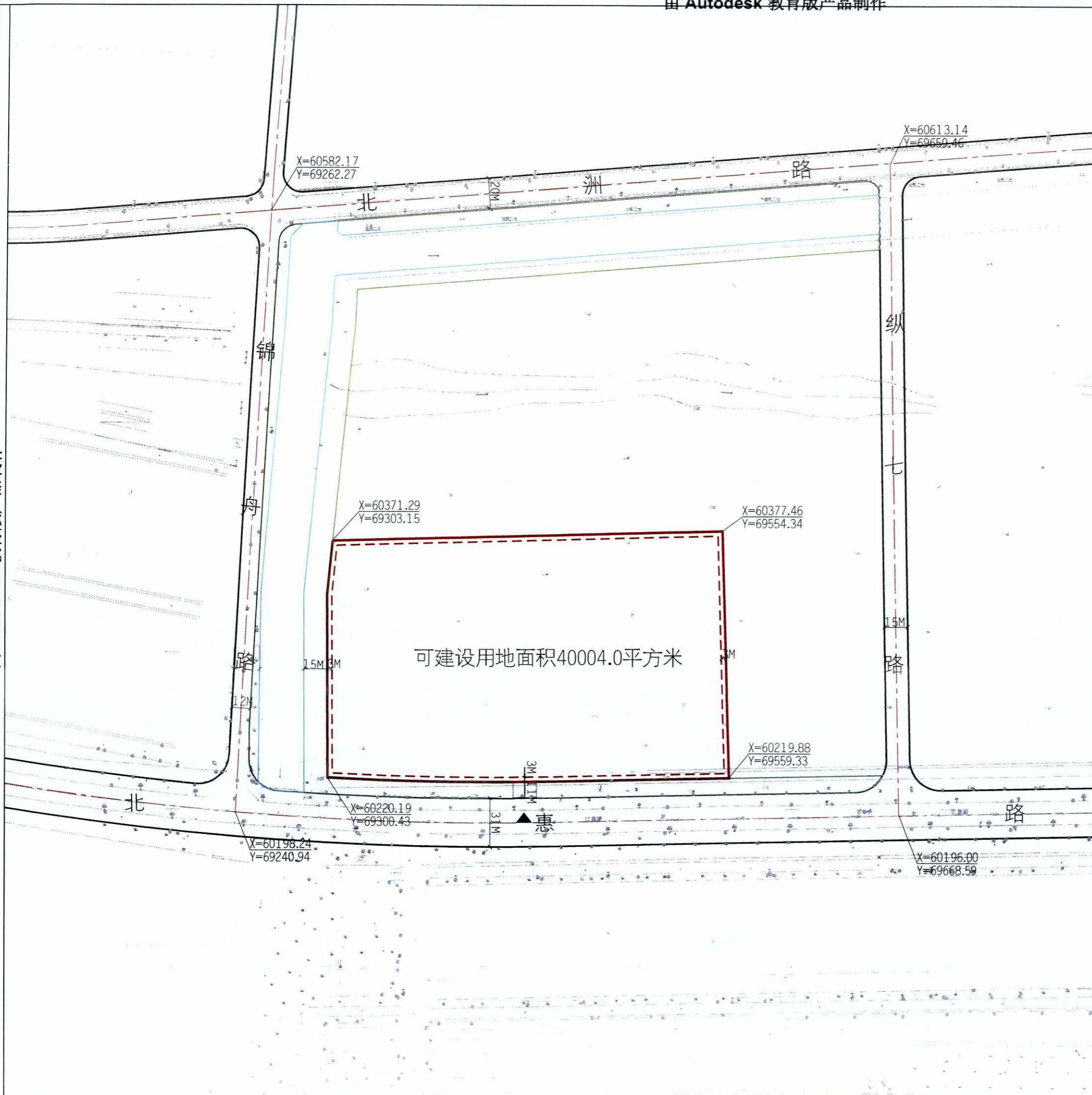


### 控规管理单元(HS-YQQZ-GYJJQ-DQ1)



本地块一年内未签订国有土地使用权出让合同的, 地块规划图自行失效

#### 图例

- 道路红线及中心线
- 可建设用地范围线
- 建筑控制线
- 高层建筑控制线
- 地下空间控制线
- 禁止机动车出入口控制线
- 机动车开口方向
- 高压线及高压控制走廊
- 轨道交通控制线
- 文物保护范围
- 现状保留建筑
- 绿地范围
- 1.9M 尺寸标注



坐标标注 X=46339.925, Y=78053.532

### 无锡市自然资源和规划局地块规划图

|       |                    |      |                 |
|-------|--------------------|------|-----------------|
| 地块位置  | 现状空地-北惠路-现状河道-现状空地 |      |                 |
| 地块名称  | 锦舟路与北惠路交叉口东北侧地块    | 地块编号 | XDG(HS)-2020-1号 |
| 所属行政区 | 惠山区                | 日期   | 2020年1月         |

由 Autodesk 教育版产品制作

由 Autodesk 教育版产品制作